


K 3.2 Wasserabhängige NATURA 2000 - Gebiete

Bearbeitungsgebiet:
Neckar



Teilbearbeitungsgebiet:
Nagold (44)

Bearbeiter	Datum	Datenquelle
RPK/ Abteilung Umwelt Dietmar Skrobanek	26.02.2009	RIPS-Pool der LUBW BW; LUBW Ref.41 Geobasisdaten ATKIS-DLM, ALK, DTK25 © Landesvermessungsamt Baden-Württemberg, Az.: 2851.9-1/11


Baden-Württemberg
 REGIERUNGSPRÄSIDIUM KARLSRUHE






Zeichenerklärung



Wasserabhängige NATURA 2000-Gebiete
(Datenstand: 03/2008)

-  6422-401 Vogelschutzgebiet (mit BfN - Nr.)
-  6422-341 FFH - Gebiet (mit BfN - Nr.)

Sonstiges

Teilnetz WRRL (Datenstand: 12/2006)

-  repräsentatives Gewässer
-  sonstiges Gewässer
-  Grenze Teilbearbeitungsgebiet mit TBG-Nummer
-  34 Grenze Flusswasserkörper OG mit WK-Nummer
-  40-01

-  Sitz Regierungspräsidium
-  Ort

Maßstab 1:200.000

0 5 10 km

N